
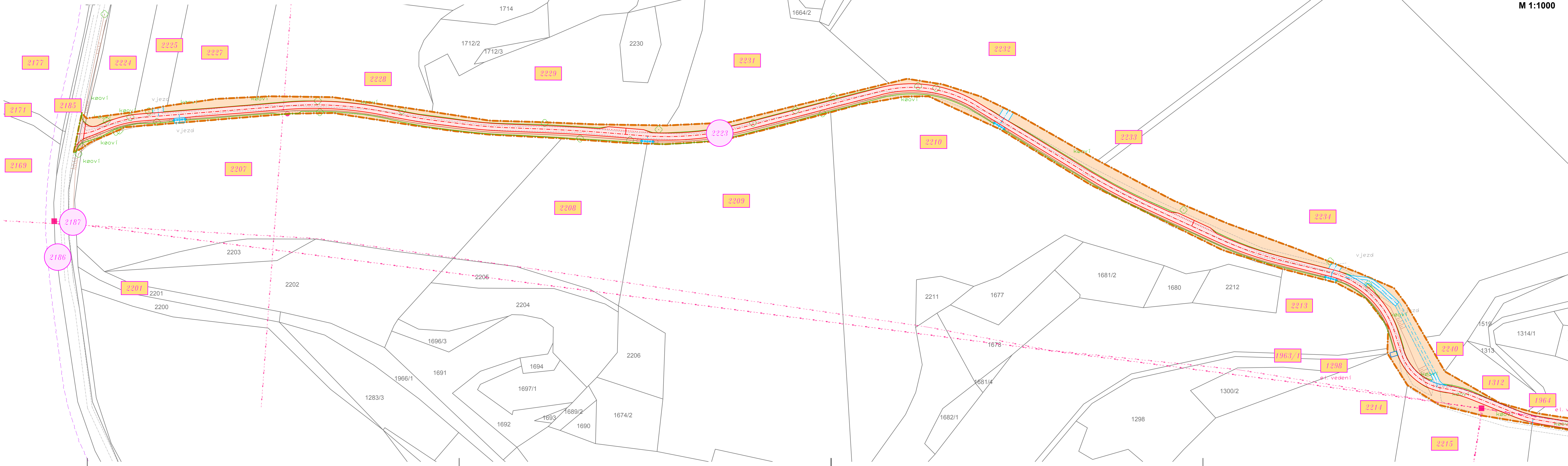



SITUACE STAVBOU DOTČENÝCH POZEMKŮ - 1.část M 1:1000



M 1:1000

STÁVAJÍCÍ

 NADZEMNÍ VEDENÍ VN (ČEZ)
 PODZEMNÍ SDĚL. KABEL (Telefónica)

PROJEKTOVANÉ

SO 101 POLNÍ CESTA HC 4

POLNÍ CESTA
(kalený štěrk)

HOSPODÁŘSKÝ SJEZD

OBVOD STAVENIŠTĚ

2082 DOTČENÁ PARCELA

2207 SOUSEDNÍ PARCELA

UPOZORNĚNÍ:

ZÁKRES STÁVAJÍCÍCH INŽENÝRSKÝCH SÍTÍ JE POUZE ORIENTAČNÍ A NESLOUŽÍ JAKO VYTYČOVACÍ VÝKRES !!!

BPB

JTSK

6	Pz6	Dz6	Kz6
5	Pz5	Dz5	Kz5
4	Pz4	Dz4	Kz4
3	Pz3	Dz3	Kz3
2	Pz2	Dz2	Kz2
1	Pz1	Dz1	Kz1
REVIZE	POPIS	DATUM	SCHVÁLIL

Sweco Hydroprojekt a.s. - Divize České Budějovice

vo nábreží 7, 370 21 Č. Budějovice: c.budejovice@sweco.cz: www.sweco.cz

SWECO 
Sustainable engineering and design

Sustainable engineering and design					
VYPRACOVAL		HIP	J. Kubíková, DiS.	T. KONTROLA	M. Pešek, DiS.
PROJEKTANT	J. Kubíková, DiS.	ŘEDITEL DIVIZE	Ing. P. Niedlová	DATUM	09/2016
OBJEDNATEL	ČR SPÚ - KPÚ pro Středočeský kraj - pobočka Mělník			OKRES	Mělník
<p>AKCE:</p> <p>Polní cesta HC 4 s příkopem P4</p> <p>Interakční prvek IP 20</p> <p>k.ú. Jestřebice u Kokořína</p>				ČÍSLO ZAKÁZKY	41-6131-01
				STUPEŇ	DPS
				FORMÁT	A4
				MĚŘÍTKO	1:1000
				ARCHIVNÍ ČÍSLO	-
ČÁST STAVBY	SOUHRNNÉ ŘEŠENÍ STAVBY			SO/PS	SO 101, 301, 801
PŘÍLOHA:					
SITUACE STAVBOU DOTČENÝCH POZEMKŮ - 1.část				ČÍSLO PŘÍLOHY	B.2.1
					ver rev

Tato dokumentace včetně všech příloh (s výjimkou dat poskytnutých objednatelům) je duševním vlastnictvím akciové společnosti Sweco Hydroprojekt a.s. Objednatel této dokumentace je oprávněn ji využít k účelům vyplývajícím z uzavřené smlouvy bez jakéhokoliv omezení. Jiné osoby (jak fyzické, tak právnické) nejsou bez předchozího výslovného souhlasu objednatele oprávněny tuto dokumentaci ani její části jakkoli využívat, kopírovat ani jiným způsobem rozšiřovat nebo zjišťovat další osobám.

Poznámka: Podpisy zpracovatelů jsou připojeny pouze k výtisku číslo 01 nebo originální přílohy (matriční).